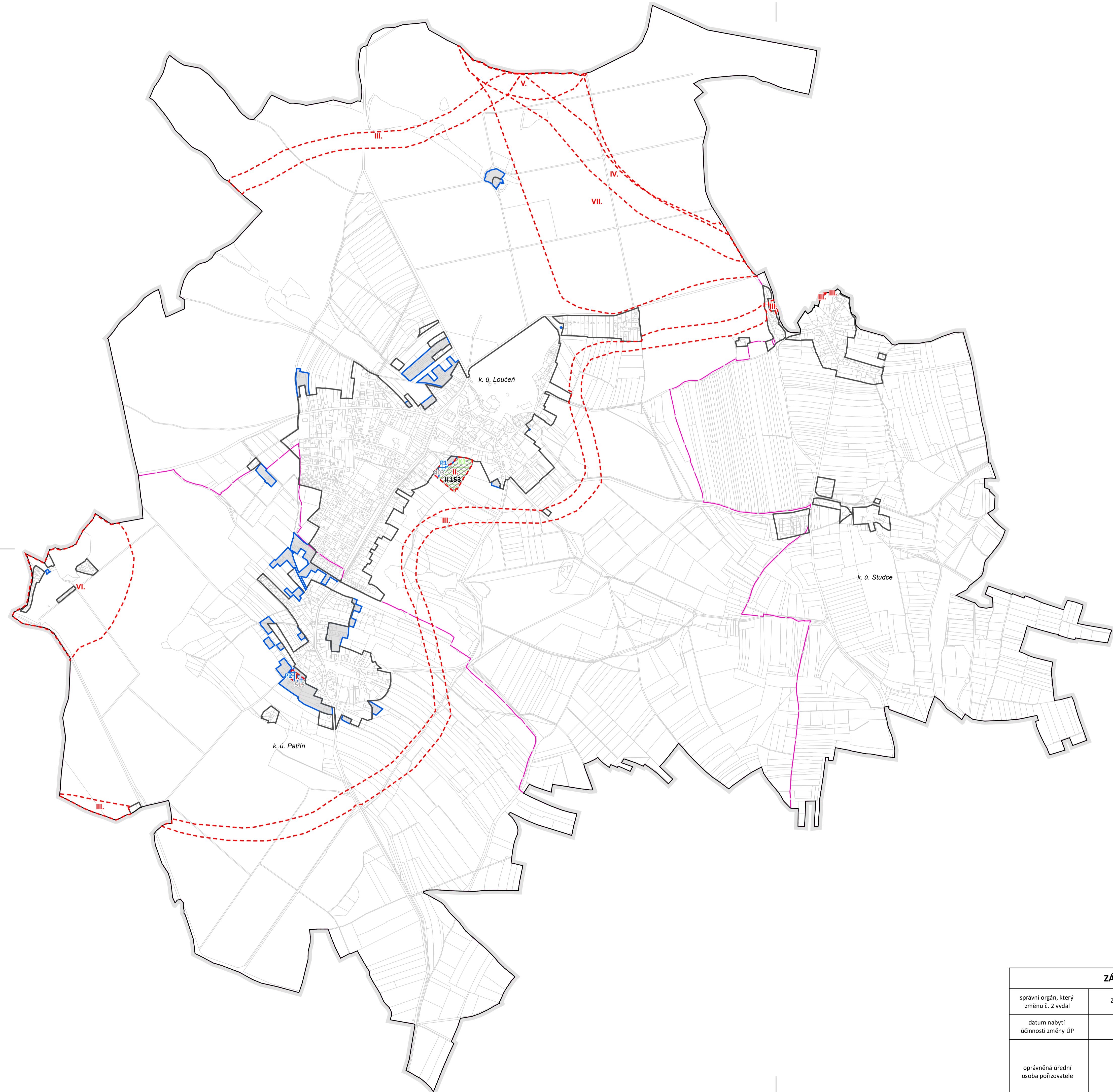











ZMEŇA Č. 2 ÚZEMNÍHO PLÁNU LOUČEŇ



LEGENDA

-  správní hranice městyse Loučeň
-  hranice katastrálního území
-  hranice parcel dle KN
-  území řešené změnou č. 2
-  hranice zastavěného území k 1.3.2008 a 1.3.2010
-  hranice aktualizovaného zastavěného území k 17.7.2019
-  plochy přestavby
-  plochy změn v krajině
-  plochy územních rezerv - rušené

Popis území řešených změnou územního plánu:

- I. Vymezení nové plochy přestavby, plocha pro bydlení I – čistě obytná zástavba, plocha č. 515.
- II. Vymezení nové plochy přestavby, plocha pro bydlení II – smíšená obytná zástavba venkovského typu, rušení části územní rezervy, vymezení plochy zeleně.
- III. Vymezení nadregionálního biokoridoru NK 1226 v souladu se ZÚR
- IV. a VII. Vymezení regionálního biokoridoru RK 1226 v souladu se ZÚR
- V. Rušení vymezení regionálního biocentra RBC 1875
- VI. Rušení vymezení regionálního biocentra RBC 1011

OBJEDNATEL

Městyse Loučeň
Za poštou 97
289 37 Loučeň



URČENÝ ZASTUPITEL

Marta Peterková

POŘIZOVATEL

Úřad městyse Loučeň

Za Poštou 97

289 37 Loučeň

OSOBA SPLŮJÍCÍ

Mgr. Vlastimil Peterka

KVALIF. PŘEDPOKLADY

Mgr. Vlastimil Peterka

ZPRACOVATEL

Ing. arch. Michal Petr ČKA 4516

AKCE

ZMĚNA Č. 2 ÚP LOUČEŇ

VÝKRES

VÝKRES
ZÁKLADNÍHO ČLENĚNÍ ÚZEMÍ

MĚŘÍTKO

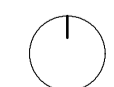
1 : 10 000

SOUŘADNICOVÝ SYSTÉM

S - JTSK

FORMÁT

A1



ZÁZNAM O ÚČINNOSTI		
správní orgán, který změnu č. 2 vydal	Zastupitelstvo městyse Loučeň	razítko:
datum nabytí účinnosti změny ÚP	18. 2. 2020	
oprávněná úřední osoba pořizovatele	Mgr. Vlastimil Peterka	podpis: