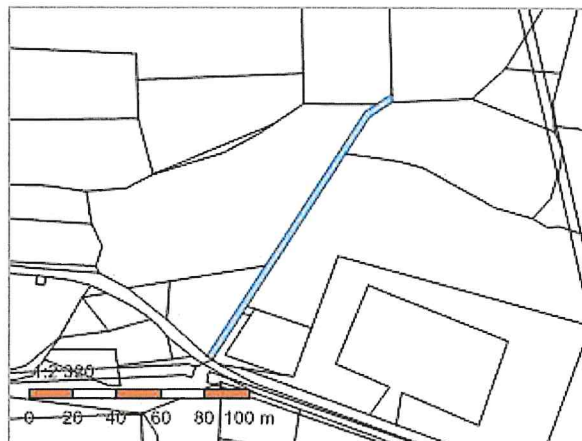


Informace o pozemku

Parcelní číslo:	513
Obec:	Loučeň [537446]
Katastrální území:	Studce [686956]
Číslo LV:	1
Výměra [m ²]:	451
Typ parcely:	Parcela katastru nemovitostí
Mapový list:	KMD
Určení výměry:	Graficky nebo v digitalizované mapě
Druh pozemku:	orná půda



Způsob ochrany nemovitosti

Název
zemědělský půdní fond

Seznam BPEJ

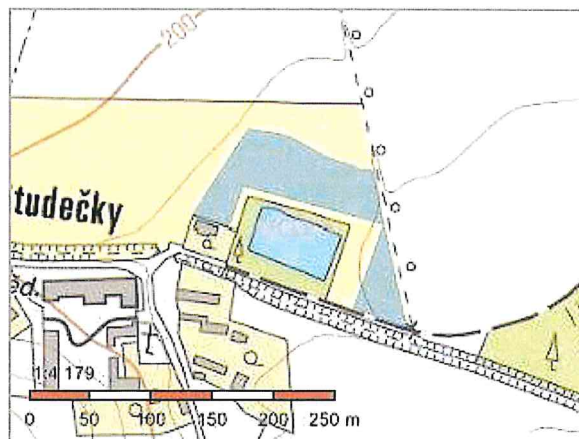
BPEJ	Výměra
36100	451

Nemovitost je v územním obvodu, kde státní správu katastru nemovitostí ČR vykonává [Katastrální úřad pro Středočeský kraj](#), [Katastrální pracoviště Nymburk](#)

Zobrazené údaje mají informativní charakter. Platnost dat k 24.04.2023 11:00.

Informace o pozemku

Parcelní číslo:	120/34
Obec:	Loučeň [537446]
Katastrální území:	Studce [686956]
Číslo LV:	1
Výměra [m ²]:	8166
Typ parcely:	Parcela katastru nemovitostí
Mapový list:	KMD
Určení výměry:	Graficky nebo v digitalizované mapě
Druh pozemku:	orná půda



Způsob ochrany nemovitosti

Název
zemědělský půdní fond

Seznam BPEJ

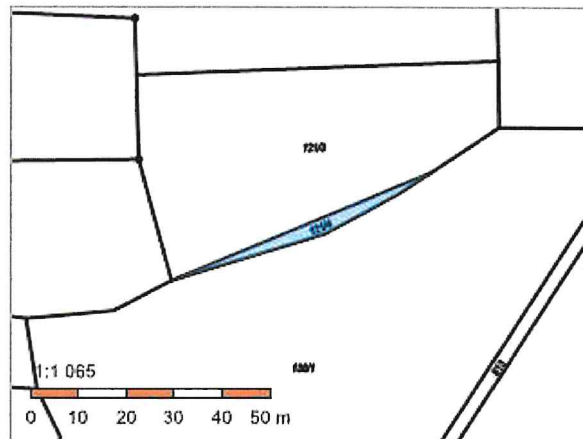
BPEJ	Výměra
36100	8166

Nemovitost je v územním obvodu, kde státní správu katastru nemovitostí ČR vykonává [Katastrální úřad pro Středočeský kraj](#), [Katastrální pracoviště Nymburk](#)

Zobrazené údaje mají informativní charakter. Platnost dat k 24.04.2023 11:00.

Informace o pozemku

Parcelní číslo:	121/4
Obec:	Loučeň [537446]
Katastrální území:	Studce [686956]
Číslo LV:	1
Výměra [m ²]:	86
Typ parcely:	Parcela katastru nemovitostí
Mapový list:	KMD
Určení výměry:	Graficky nebo v digitalizované mapě
Druh pozemku:	orná půda



Způsob ochrany nemovitosti

Název
zemědělský půdní fond

Seznam BPEJ

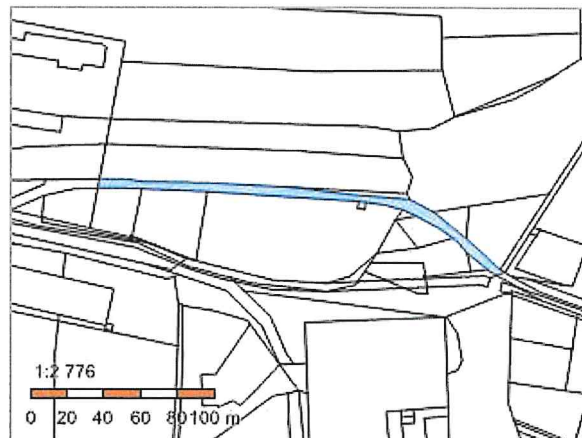
BPEJ	Výměra
30300	86

Nemovitost je v územním obvodu, kde státní správu katastru nemovitostí ČR vykonává [Katastrální úřad pro Středočeský kraj](#), [Katastrální pracoviště Nymburk](#)

Zobrazené údaje mají informativní charakter. Platnost dat k 24.04.2023 11:00.

Informace o pozemku

Parcelní číslo:	120/10
Obec:	Loučeň [537446]
Katastrální území:	Studce [686956]
Číslo LV:	1
Výměra [m ²]:	1104
Typ parcely:	Parcela katastru nemovitostí
Mapový list:	KMD
Určení výměry:	Graficky nebo v digitalizované mapě
Druh pozemku:	orná půda



Způsob ochrany nemovitosti

Název
zemědělský půdní fond

Seznam BPEJ

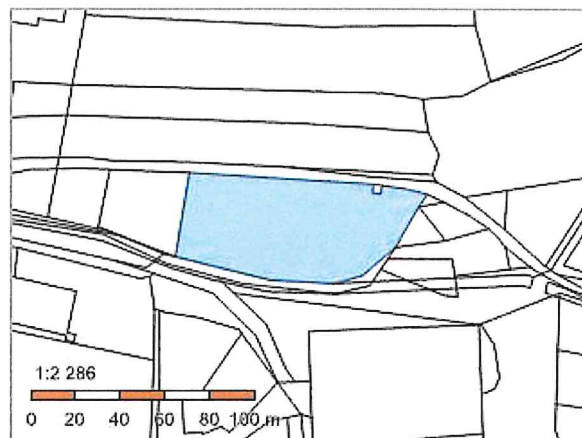
BPEJ	Výměra
30300	844
36100	260

Nemovitost je v územním obvodu, kde státní správu katastru nemovitostí ČR vykonává [Katastrální úřad pro Středočeský kraj, Katastrální pracoviště Nymburk](#)

Zobrazené údaje mají informativní charakter. Platnost dat k 24.04.2023 11:00.

Informace o pozemku

Parcelní číslo:	120/17
Obec:	Loučeň [537446]
Katastrální území:	Studce [686956]
Číslo LV:	1
Výměra [m ²]:	4168
Typ parcely:	Parcela katastru nemovitostí
Mapový list:	KMD
Určení výměry:	Graficky nebo v digitalizované mapě
Druh pozemku:	orná půda



Způsob ochrany nemovitosti

Název
zemědělský půdní fond

Seznam BPEJ

BPEJ	Výměra
30300	3866
36100	302

Nemovitost je v územním obvodu, kde státní správu katastru nemovitostí ČR vykonává [Katastrální úřad pro Středočeský kraj, Katastrální pracoviště Nymburk](#)

Zobrazené údaje mají informativní charakter. Platnost dat k 24.04.2023 11:00.